Указания к производству работ

1. Обеспечить ширину проезжей части строго 11,00 м на всем протяжении устройства правоповоротной полосы.
2. Обеспечить радиус примыкания R=21 м.
3. Ширина полос разметки в соответствии с ПОД (3.75м+3.75м+3.5м=11м)

Примечание:

u tscdbfnfybz u l cjh 2.05.02-85* tfxtxf fnfqyfxt^x j dxfcf tfj tcj ?tsvdas -fnfytxtxfnfjxbz. ?n tfrscdxfnfnfqz fnfj j ln+Gthjf, cfcdj * h cfj fnfqhfyxfnfxs^ kfj cfz.dz. j tfrtxrj ln+dz. j ycGhfxf ncdz tfrtcrtxtxOxfqzOO h cf?n Gthxscdrjxa cfdj ?, ncdz/dz tfj tcj ?tsvdas-fnfytxtxfnfjxbz. ?n tfrscdxfnfnfqz?dxs h cfxtxf/dz. ntxtf/xfnfQ kfnfy bzfrj dz.h Gfx' ə fnfxtxbxj kfnfxcfcf fnfxGfnfj bzfz. dxf fnfytxtxfnfx^dxf dbOfnfj j ln+GX, dxs dj. dxj dj. j yj dxj ntx 50 dxj ncdz ntxtxtxC 1-в cf II ?Gbj cxtxtaf?cf ntx 30 dxj ncdz ntxtxtxC III ?Gbj cxtxtaf?cf.

Устройство установки дорожных знаков (по ГОСТ 25459-82)

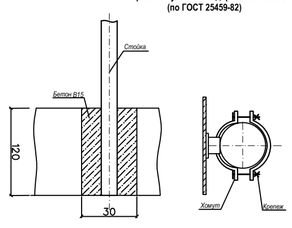

Спецификация изделия на 1 шт

№ п.п	Наименование	Ед.изм.	
1	Бетон В15	$м^3$	0,085
2	Стойка (труба)	м	3,7
3	Хомут (пластина)	шт	2
4	Крепеж (болт М8(2 шт.), Гайка М8(2 шт.), Шайба (2 шт.)	комплект	1

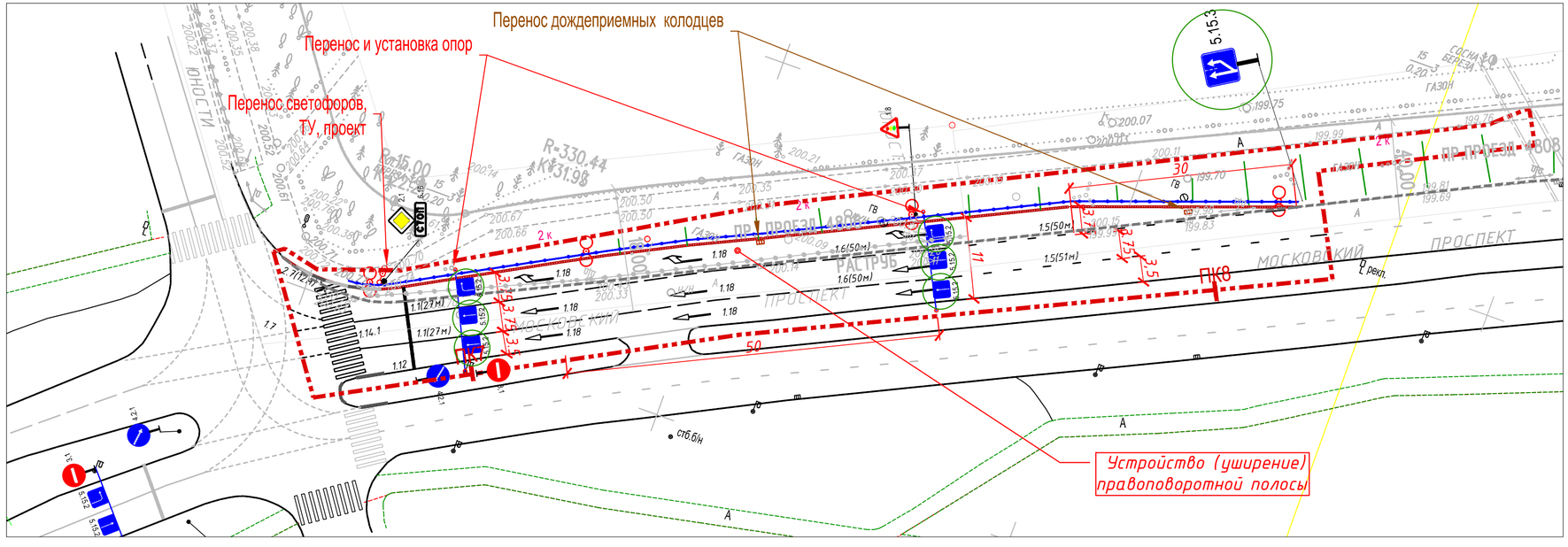

N п/п	Наименование работ	Тип	Протяжение, м	Площадь, м2	Ширина линий
1	Устройство разметки 1.1	1.1	54.23	8.14	0.15
2	Устройство разметки 1.1 на стоянках	1.1	0.00	0.00	0
3	Устройство разметки 1.2.1	1.2.1	0.00	0.00	0
4	Устройство разметки 1.2.2	1.2.2	0.00	0.00	0
5	Устройство разметки 1.3	1.3	0.00	0.00	0
6	Устройство разметки 1.4	1.4	0.00	0.00	0
7	Устройство разметки 1.5	1.5	100.94	3.79	0.15
8	Устройство разметки 1.6	1.6	98.10	11.04	0.15
9	Устройство разметки 1.7	1.7	11.60	0.87	0.15
10	Устройство разметки 1.8	1.8	0.00	0.00	0
11	Устройство разметки 2.7	2.7	12.04	4.21	0.35
12	Устройство разметки 1.10	1.10	0.00	0.00	0
13	Устройство разметки 1.11	1.11	0.00	0.00	0
14	Устройство разметки 1.12	1.12	10.94	4.38	0.4
15	Устройство разметки 1.13	1.13	----	0.00	
16	Устройство разметки 1.14.1	1.14.1	----	20.43	
17	Устройство разметки 1.14.2	1.14.2	----	0.00	
18	Устройство разметки 1.14.3	1.14.3	0.00	0.00	
19	Устройство разметки 1.15	1.15	0.00	0.00	
20	Устройство разметки 1.16.1	1.16.1	----	0.00	
21	Устройство разметки 1.16.2	1.16.2	----	0.00	
22	Устройство разметки 1.16.3	1.16.3	----	0.00	
23	Устройство разметки 1.17.1	1.17.1	0.00	0.00	
24	Устройство разметки 1.17.2	1.17.2	0.00	0.00	
25	Устройство обозначений направлений движения по полосам V<=60 км/ч	1.18	----	7.90	
26	Устройство разметки 1.19	1.19	----	0.00	
27	Устройство разметки 1.20	1.20	----	0.00	
28	Устройство разметки 1.21	1.21	----	0.00	
29	Устройство разметки 1.22	1.22	----	0.00	
30	Устройство разметки 1.23	1.23	----	0.00	
31	Устройство разметки 1.24.1	1.24.1		0.00	
32	Устройство разметки 1.24.2	1.24.2		0.00	
33	Устройство разметки 1.24.3	1.24.3		0.00	
34	Устройство разметки 1.25	1.25	----	0.00	

Ведомость дорожных знаков

	Индекс знаков	Размер знаков	Наименование	Количество,шт	Примечание
1	5.15.2	900x900	Направление движения по полосе	6	
2	5.15.3	900x900	Начало полосы	1	
3	5.15.1	1350x900	Направление движения по полосам	0	

Ведомость объемов работ

	Наименование	Ед.Изм	Количество	Примечание
1	Установка стоек дорожных знаков	шт	2	
2	Установка табличек дорожных знаков	шт	4	
3	Демонтаж дорожных знаков	шт	2	

Условные обозначения

- Граница работ
- Бортовой камень БР 100.30.15 (установка, замена)
- Существующий бортовой камень
- Перенос, установка опор освещения
- Установка ограждения
- Существующие, сохраняемые дорожные знаки
- Проектируемые дорожные знаки
- Существующая дорожная разметка
- 1.1 Проектируемая дорожная разметка
- Демонтаж дорожных знаков

Ведомость объемов работ: светофорные объекты

№ п.п.	Наименование	Ед.Изм.	Кол-во	Примечание
1	Перенос светофорного объекта	шт.	1	ТУ, проект
2	перенос колодца ЦОДД	шт.	1	
3				

Изм.	Лист	Фамилия	Подп.	Дата
ГИП		Десятов		
Исполн.		Десятов		
Н.контр.		Ковалев		

Заказчик: ГКУ ДКР Заказ № 103-ГКУДКР/13 от20.05.13

Проведение локальных мероприятий по повышению пропускной способности улично-дорожной сети в ЗелАО г. Москвы, 2 этап

Московский пр-т-ул. Юности, съезд с Московскогопр-та на ул. Юности

Стадия	Лист	Листов
ПД	8.2	2

Организация дорожного движения М 1:500

ООО "СТРОЙПРОЕКТ АС"

Временная схема движения при нанесении поперечной , осевой разметки и установки ИДН

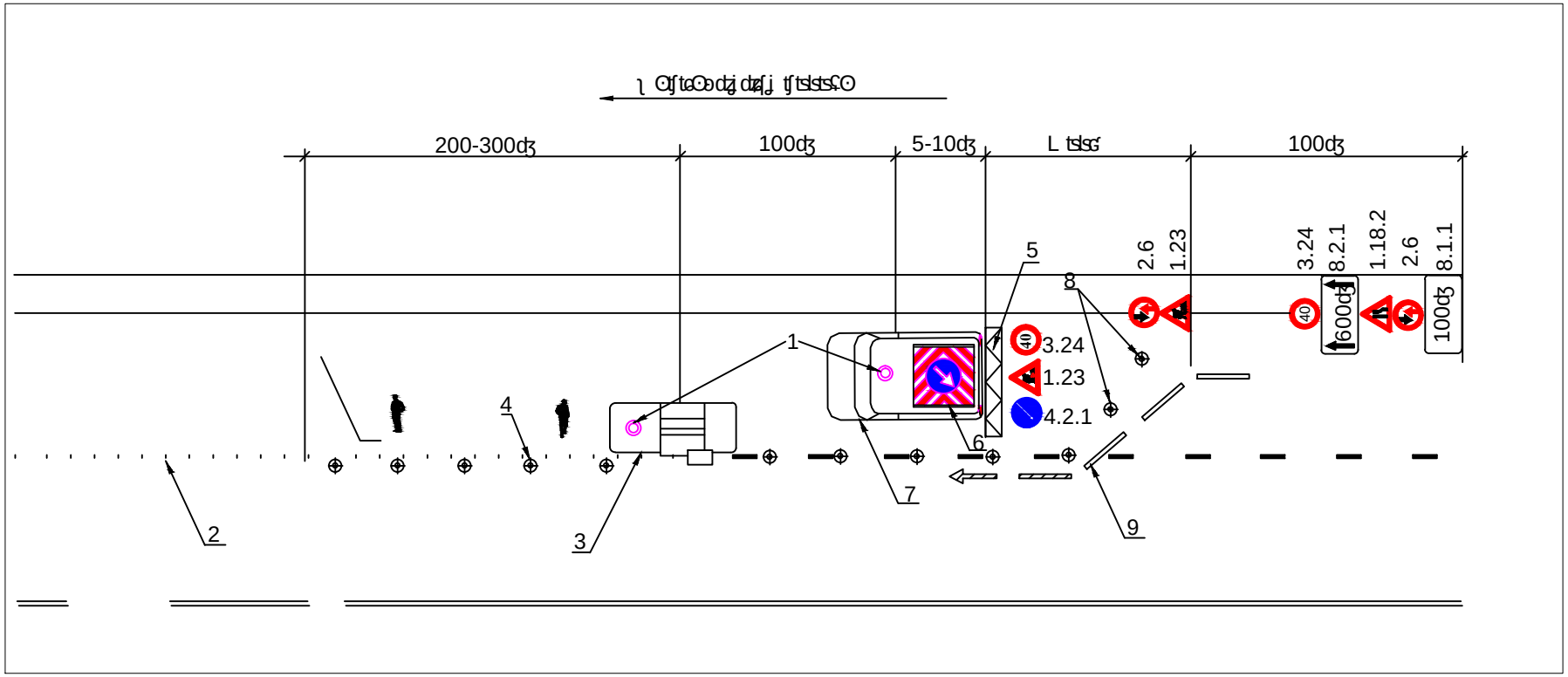

1-fnp[cdk@dz dz ? ₩ tsdk@tc ;
2-tf tc¿j нə⊙tc[ls¿j dz dk@ᵛ tc⊙L dzj ls⊙;
3-tc⊙L dzj lstsu dk@ᵛ dз⊙ʰ c[dk@;
4-fnp[cdk@dz dz ¿j ₩ cʰ ⊙c[(⊙tsdkzfn⊙) fnjs
fnp¿j lstsstsstctc⊙ч⊙ˢʰ ¿j ? tf tsə¿j tc⊓dksfnjsʸʳ ;
5-ətc¿j dzj dzkts¿j tsctc⊙ч нj dz[¿j fnj
нtstctsч dz dз[ʟ dk@⊙dз[;
6-c[dзf lzdz fnpk@ᵛ fnjstc¿j dz⊙(d900;1200);
7-dз⊙ʰ c[dk@ tf tc[⊙tc lsc[ʷ;
8-fnp[cdk@dz dz ? ₩ tsdk@tc (dk@ fnp[cdk@dzs dz ⊓
⊙tsdkzfn⊙⊓-tc¿j ⊙tsdзj dkzlzj lsfnʸ);
9-dk@tc⊙ə dzj dz[¿j tsəʲ ¿j ʟ н⊙
lstc⊙dkf tstclsdz ⊓ fnjc¿j нfnjsə.

					Заказчик: ГКУ ДКР Заказ № 103-ГКУДКР/13 от20.05.13		
					Проведение локальных мероприятий по повышению пропускной способности улично-дорожной сети в ЗелАО г. Москвы, 2 этап		
Изм.	Лист	Фамилия	Подп.	Дата			
					Московский пр-т-ул. Юности, съезд с Московскогопр-та на ул. Юности	Стадия	Лист	Листов
						ПД	8.2	2
ГИП		Десятов						
Исполн.		Десятов			Временная схема движения	ООО "СТРОЙПРОЕКТ АС"		
Н.контр.		Ковалев						